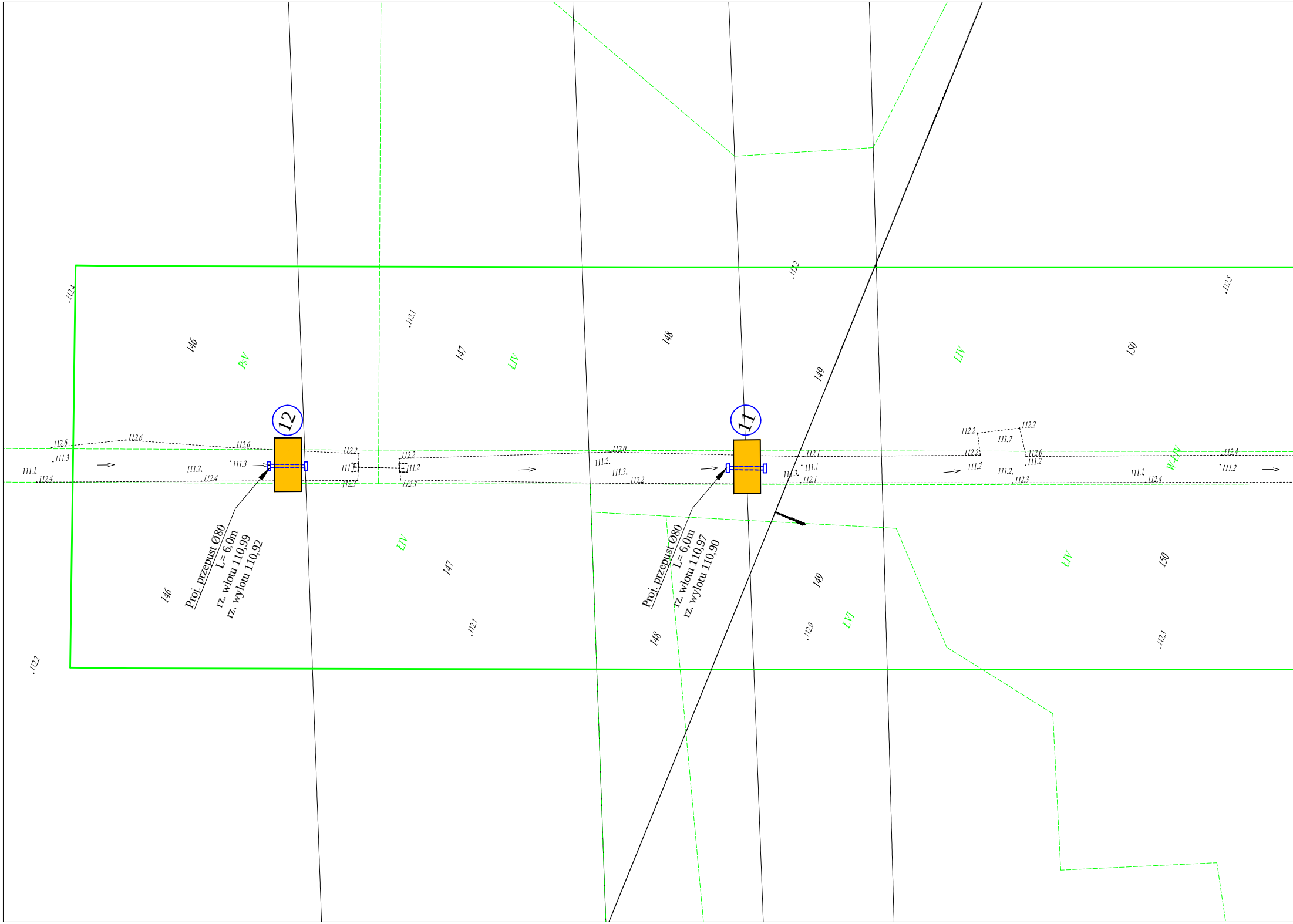

12
11
Proj. przepust Ø80
L= 6,0m
rz. wlotu 110,99
rz. wylotu 110,92
Proj. przepust Ø80
L= 6,0m
rz. wlotu 110,97
rz. wylotu 110,90
146
147
148
149
150
146
147
148
149
150
PsV
LIV
LIV
LIV
LIV
LVI
W-LIV
112.4
112.1
112.2
112.5
112.2
112.1
112.0
112.3
112.6
112.6
112.6
111.3
111.1
112.4
111.2
111.3
112.4
112.2
111.2
112.3
112.2
111.2
112.3
112.0
111.2
111.3
112.2
112.1
111.1
111.3
112.1
112.2
112.2
111.7
112.2
111.2
112.0
111.2
111.2
112.3
111.1
112.4
112.4
111.2

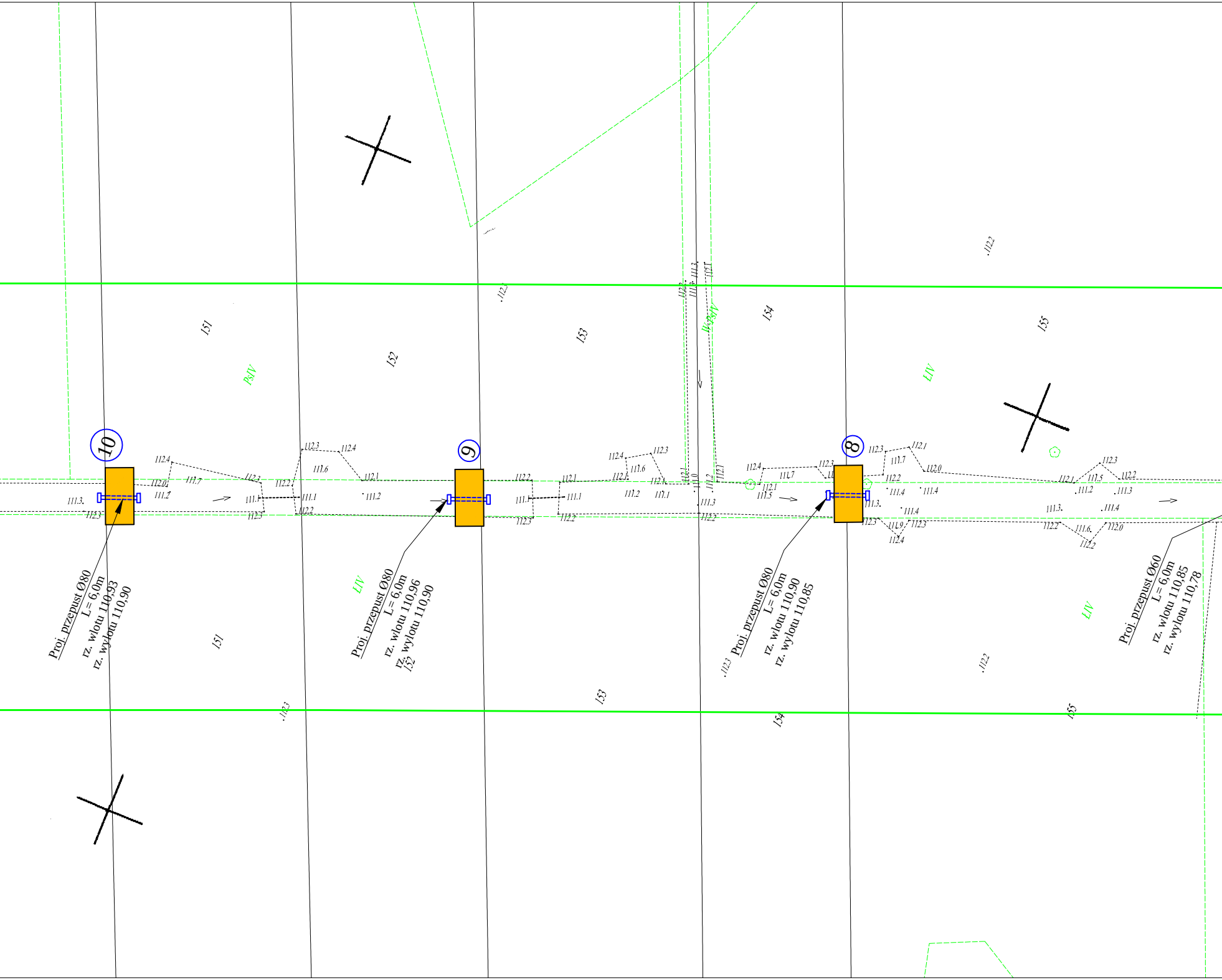
10
9
8
Proj. przepust Ø80
L = 6,0m
rz. wlotu 110,93
rz. wylotu 110,90
Proj. przepust Ø80
L = 6,0m
rz. wlotu 110,96
rz. wylotu 110,90
Proj. przepust Ø80
L = 6,0m
rz. wlotu 110,90
rz. wylotu 110,85
Proj. przepust Ø60
L = 6,0m
rz. wlotu 110,85
rz. wylotu 110,78
151
152
153
154
155
PsIV
LIV
W-PsIV

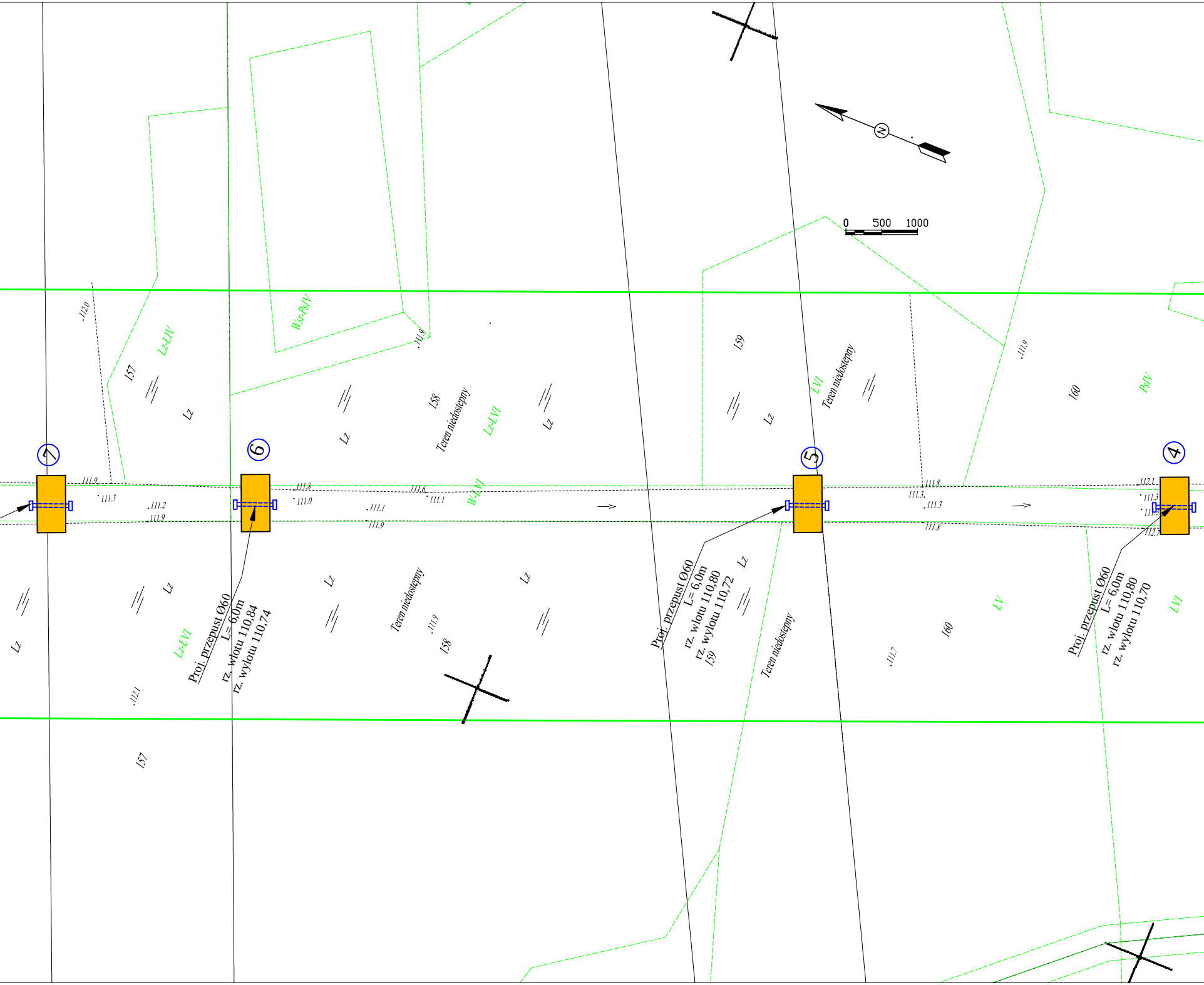
N
0
500
1000
.112.0
Lz-ŁIV
157
Lz
Wsr-PsIV
.111.9
158
Teren niedostepny
Lz-ŁVI
Lz
159
Lz
ŁVI
Teren niedostepny
.111.9
160
PsIV
⑦
⑥
⑤
④
111.9
111.3
111.2
111.9
111.8
111.0
111.1
111.6
111.1
111.9
W-ŁVI
111.8
111.3
111.3
111.8
112.1
111.3
111.5
112.7
Lz
Lz
Lz-ŁVI
Proj. przepust Ø60
L= 6,0m
rz. wlotu 110,84
rz. wylotu 110,74
Lz
Teren niedostepny
.111.9
158
Lz
.112.1
157
Proj. przepust Ø60
L= 6,0m
rz. wlotu 110,80
rz. wylotu 110,72
159
Lz
Teren niedostepny
.111.7
160
ŁV
Proj. przepust Ø60
L= 6,0m
rz. wlotu 110,80
rz. wylotu 110,70
ŁVI

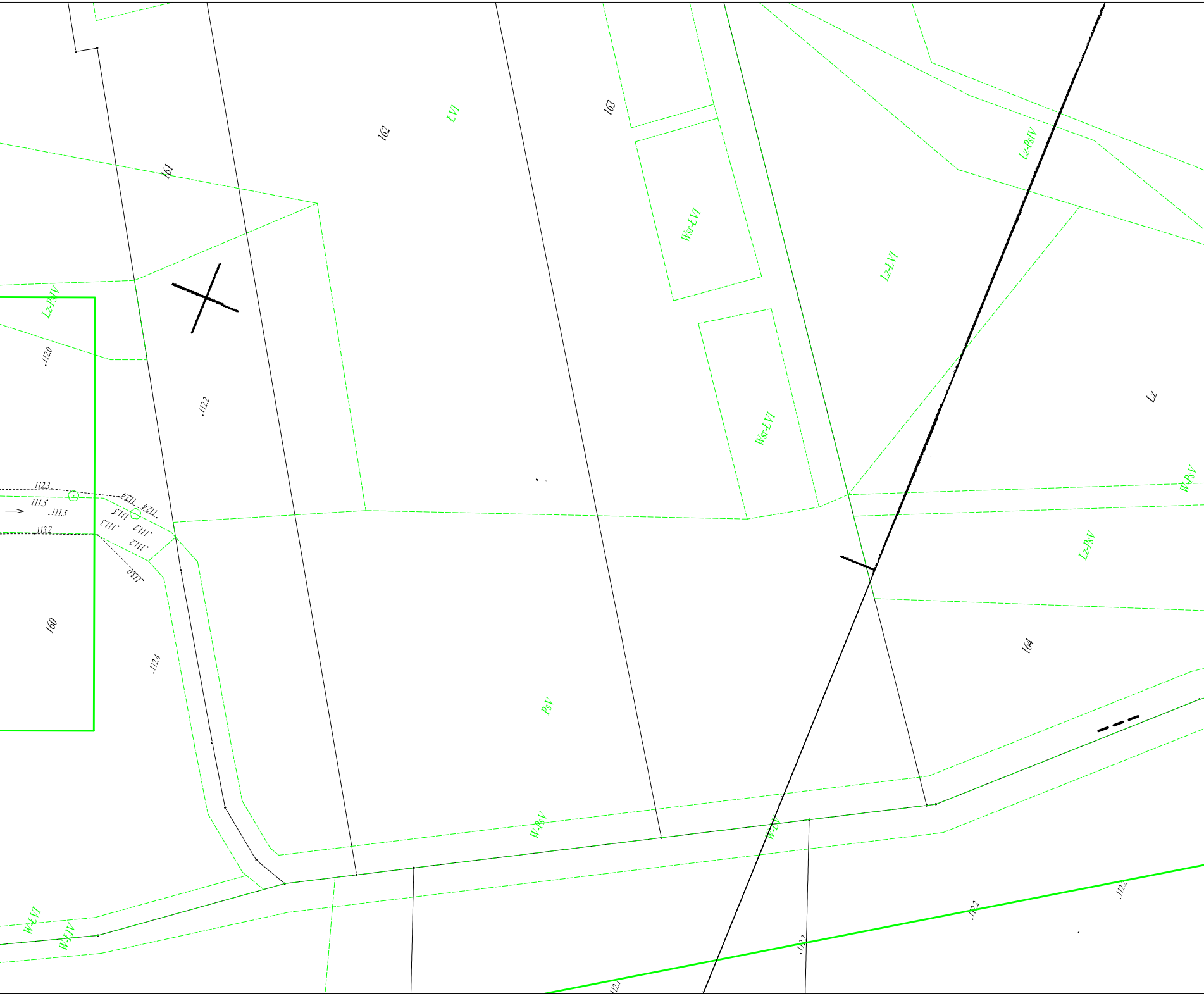
161
162
LVI
163
Wsr-LVI
Lz-PsIV
Lz-LVI
Lz-PsV
.1120
.1122
Wsr-LVI
Lz
W-PsV
112.3
111.5
.111.5
113.2
112.4
112.4
.111.3
.111.3
.111.2
.111.2
113.0
Lz-PsV
160
.1124
164
PsV
W-PsV
W-LVI
W-LVI
W-LIV
.1122
.1122
.1122
.1121

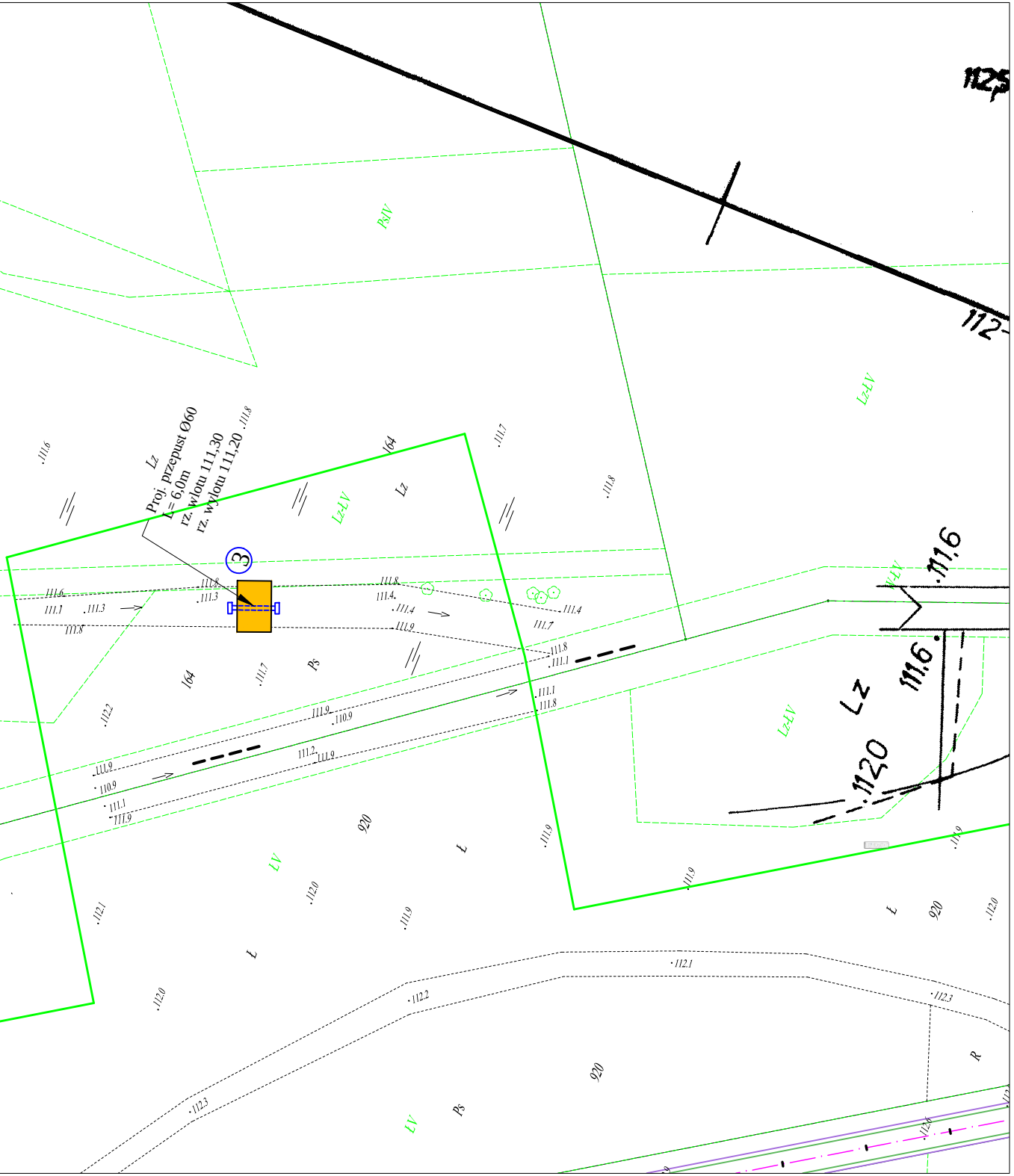
Lz
Proj. przepust Ø60
L = 6,0m
rz. wlotu 111,30
rz. wylotu 111,20
3
PsIV
LzLV
LzLV
LzLV
Lz
Ps
164
164
920
920
920
L
L
L
LV
LV
R
111,6
111,6
112
1120
.111.8
.111.6
.111.7
.111.8
.111.6
111.1
.111.3
111.8
.111.8
.111.3
111.8
111.4
.111.4
111.9
.111.4
111.7
.111.8
.111.1
.111.1
.111.8
.111.9
.110.9
111.2
.111.9
111.9
.110.9
.111.1
111.9
.112.2
.111.7
.111.9
.111.9
.111.9
.112.1
.112.0
.111.9
.112.0
.112.1
.112.2
.112.3
.112.3
.112.0

STAROSTWO POWIATOWE w MŁAWIE
środek Dokumentacji Geodezyjnej i Kartograficznej

Obszar ze oznaczonym linią .... dokonano aktualizacji treści
apy zasadniczej. Dokumenty z pomiaru uzupełniającego przyjęto do
asobu powiatowego w dniu..........................
od nr.. i zewidencjonowano
....

iniejsza mapa może służyć do celów projektowych
rojektowane obiekty budowlane wymagające pozwolenia na budowę podlegają
ytyczeniu i inwentaryzacji wykonawczej przez jednostki uprawnione do
ykonywania prac geodezyjnych.

ażna do ....

z up. STAROSTY
Marek Kujawa
Kierownik Powiatowego Ośrodka
Dokumentacji Geodezyjnej i Kartograficznej
w Wydziale Geodezji, Katastru
i Gospodarki Nieruchomościami

INWESTOR:

STAROSTWO POWIATOWE
W MŁAWIE
UL. REYMONTA 6

ZESPÓŁ PROJEKTOWY:

	Nr. uprawnień:	Podpis:
Projektant: inż. Paweł Szymański	MAZ/0191/ZOOD/11	
Współpraca: mgr inż. Robert Szepietowski	UAN 7342/Cie-10/98	
Sprawdził: inż. Jerzy Żelech	MAZ/0378/PWOOD/05	

Nazwa i adres biura projektowego

BIURO PROJEKTOWE ŻELECH JERZY
06-400 CIECHANÓW
UL. JURECKIEGO 38
tel. 236725024 , 606131912

Nazwa i opis projektu

PROJEKT BUDOWLANY
BUDOWY I PRZEBUDOWY DRÓG
TRANSPORTU ROLNEGO ORAZ PRZEPUSTÓW
NA ROWACH MELIORACYJNYCH
W M. MARYSINEK, RUDOWO I BUDY MATUSY

PLAN ZAGOSPODAROWANIA TERENU

Numer projektu RÓW–M.	Arkusz 2/2
Data 06.2012	
Skala 1:500	